

**Внесение изменений в документацию по
планировке территории объекта**

**«Строительство скоростной автомобильной дороги
Москва-Санкт-Петербург на участке км 58 – км 684
(с последующей эксплуатацией на платной основе),
2 этап км 97 – км 149, Московская, Тверская область»,
утвержденную распоряжением Росавтодора от 10.12.2013
№ 2110-р,
на участке км 98+397 – км 99+082**

Проект межевания территории

Графические материалы



Союзгипрозем

Акционерное общество
«Союзгипрозем»

ДОКУМЕНТАЦИЯ ПО ПЛАНИРОВКЕ ТЕРРИТОРИИ

объектов строительства скоростной автомобильной дороги Москва-Санкт-Петербург на участке км 58 - км 684 (с последующей эксплуатацией на платной основе), км 97 - км 149, строительства подъезда от федеральной автомобильной дороги М-10 «Россия» - от Москвы через Тверь, Новгород до Санкт-Петербурга в районе г. Зеленограда (км 37+225) к скоростной автомобильной дороге Москва - Санкт-Петербург, строительства второй очереди транспортной развязки на пересечении подъезда к г. Зеленограду с существующей автомобильной дорогой М-10 «Россия», строительства транспортной развязки на пересечении федеральной автомобильной дороги Московское малое кольцо через Икшу, Ногинск, Бронницы, Голицыно, Истру на км 3+940 участка от Ленинградского шоссе до Дмитровского шоссе со скоростной автомобильной дорогой Москва - Санкт-Петербург, Московская, Тверская область»

РАЗДЕЛ 3

Объект «Строительство скоростной автомобильной дороги Москва - Санкт-Петербург на участке км 58 - км 684 (с последующей эксплуатацией на платной основе), 2 этап км 97 - км 149, Московская, Тверская область»

Корректировка на участке км 98+397-км 99+082

Том 3.3

ПРОЕКТ МЕЖЕВАНИЯ ТЕРРИТОРИИ

ЗТЭ-2013-346/01-3.3.2

Книга 2

Графические материалы

Генеральный директор

И.Н. Никитин

Руководитель проекта

М.В. Смирнов


2018

Состав документации по планировке территории

объектов строительства скоростной автомобильной дороги Москва-Санкт-Петербург на участке км 58 - км 684 (с последующей эксплуатацией на платной основе), км 97 - км 149, строительства подъезда от федеральной автомобильной дороги М-10 «Россия» - от Москвы через Тверь, Новгород до Санкт-Петербурга в районе г. Зеленограда (км 37+225) к скоростной автомобильной дороге Москва - Санкт-Петербург, строительства второй очереди транспортной развязки на пересечении подъезда к г. Зеленограду с существующей автомобильной дорогой М-10 «Россия», строительства транспортной развязки на пересечении федеральной автомобильной дороги Московское малое кольцо через Икшу, Ногинск, Бронницы, Голицыно, Истру на км 3+940 участка от Ленинградского шоссе до Дмитровского шоссе со скоростной автомобильной дорогой Москва - Санкт-Петербург, Московская, Тверская область

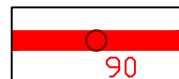
№№ Тома, части	Обозначение	Наименование	Примечан ия
РАЗДЕЛ 1. Объект «Строительство подъезда от федеральной автомобильной дороги М-10 «Россия» - от Москвы через Тверь, Новгород до Санкт-Петербурга в районе г. Зеленограда (км 37+225) к скоростной автомобильной дороге Москва – Санкт-Петербург»			
Том 1.1		Проект планировки территории. Материалы по обоснованию.	
	ЗТЭ-2013-346/01-1.1.1	Книга 1. Пояснительная записка	
	ЗТЭ-2013-346/01-1.1.2	Книга 2. Графические материалы	
Том 2.1		Проект планировки территории. Утверждаемая часть.	
	ЗТЭ-2013-346/01-2.1.1	Книга 1. Пояснительная записка	
	ЗТЭ-2013-346/01-2.1.2	Книга 2. Графические материалы	
Том 3.1	ЗТЭ-2013-346/01-3.1	Проект межевания территории.	
	Приложения		
РАЗДЕЛ 2. Объект «Строительство транспортной развязки на пересечении федеральной автомобильной дороги Московское малое кольцо через Икшу, Ногинск, Бронницы, Голицыно, Истру на км 3+940 участка от Ленинградского шоссе до Дмитровского шоссе со скоростной автомобильной дорогой Москва - Санкт-Петербург, Московская область»			
Том 1.2		Проект планировки территории. Материалы по обоснованию.	
	ЗТЭ-2013-346/01-1.2.1	Книга 1. Пояснительная записка	
	ЗТЭ-2013-346/01-1.2.2	Книга 2. Графические материалы	
Том 2.2		Проект планировки территории. Утверждаемая часть.	
	ЗТЭ-2013-346/01-2.2.1	Книга 1. Пояснительная записка	
	ЗТЭ-2013-346/01-2.2.2	Книга 2. Графические материалы	
Том 3.2	ЗТЭ-2013-346/01-3.2	Проект межевания территории.	
	Приложения		

Взам. инв №	
Подпись и дата	
Инв. № подл.	

ЗТЭ-2013-346/01-3.3.1					
Изм.	Кол.уч	Лист	№ док.	Подп.	Дата
Рук. проекта		Смирнов М.В.			08.18
Картограф		Евтеев М.А.			08.18
Составил		Фокин Д.В.			08.18
Состав документации по планировке территории					
Стадия		Лист		Листов	
ДПТ		1		2	
 Союзгипрозем Акционерное общество «Союзгипрозем»					

Условные обозначения

Границы:



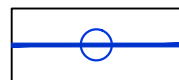
Красные линии, утвержденные проектом планировки



Границы зон планируемого размещения объекта федерального значения



Границы земельных участков



Границы образуемых земельных участков с поворотными точками

50:03:0000000:13060 Кадастровый номер земельного участка

50:03:0080280 Номер кадастрового квартала

50:03:0080280:1008 Кадастровый номер земельного участка, принадлежащего Государственной компании «Российские автомобильные дороги» на правах аренды

⑤

Номер земельного участка в границах размещения объекта капитального строительства, принадлежащего Государственной компании «Российские автомобильные дороги» на правах аренды в соответствии с Перечнем земельных участков, принадлежащих Государственной компании «Российские автомобильные дороги» на правах аренды

50:03:0000000:13060:3У1
37102

Номер земельного участка, предназначенного для строительства и размещения объекта капитального строительства в соответствии с Перечнем образуемых и изменяемых земельных участков, где - 50:03:0000000:13060:3У1 - условное обозначение образуемого земельного участка - 37102 - площадь в кв.м.

①




Ось автомобильной дороги /номер пикетажа



Километровый знак автомобильной дороги

Категория земель:



Земли сельскохозяйственного назначения

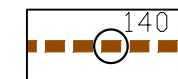


Земли промышленности, энергетики, транспорта, связи, радиовещания, телевидения, информатики, земли для обеспечения космической деятельности, земли обороны, безопасности и земли иного специального назначения



Земли неустановленной категории

Зоны с особыми условиями использования территории:



Придорожная полоса скоростной автомобильной дороги федерального значения Москва - Санкт-Петербург (с последующей эксплуатацией на платной основе)


Иные территории:



Территории покрытые поверхностными водами



Береговая полоса водного объекта

						ЗТЭ-2013-346/01-3.3.2			
						"Строительство скоростной автомобильной дороги Москва - Санкт-Петербург на участке км 58 - км 684 (с последующей эксплуатацией на платной основе), 2 этап км 97 - км 149, Московская, Тверская область". Корректировка на участке км 98+397-км 99+082			
Изм.	Кол.уч.	Лист	№ док.	Подпись	Дата	Проект межевания территории	Стадия	Лист	Листов
							П	1	2
Рук. проекта		Смирнов М.В.			08.18				
Картограф		Евтеев М.А.			08.18				
Гл. специалист		Фокин Д.В.			08.18				
						Чертеж межевания территории М 1:1000	 Союзгипрозем Акционерное общество «Союзгипрозем»		

**Московская область
Городской округ Клин**

50:03:0080280
50:03:0080280:166
(50:03:0000000:17)

Санкт - Петербург

Москва

**Московская область
Городской округ Клин**

50:03:0080280

50:03:0080280:166
(50:03:0000000:17)

Чертеж межевания территории
М 1:1000

Лист
2

